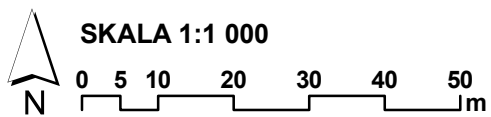


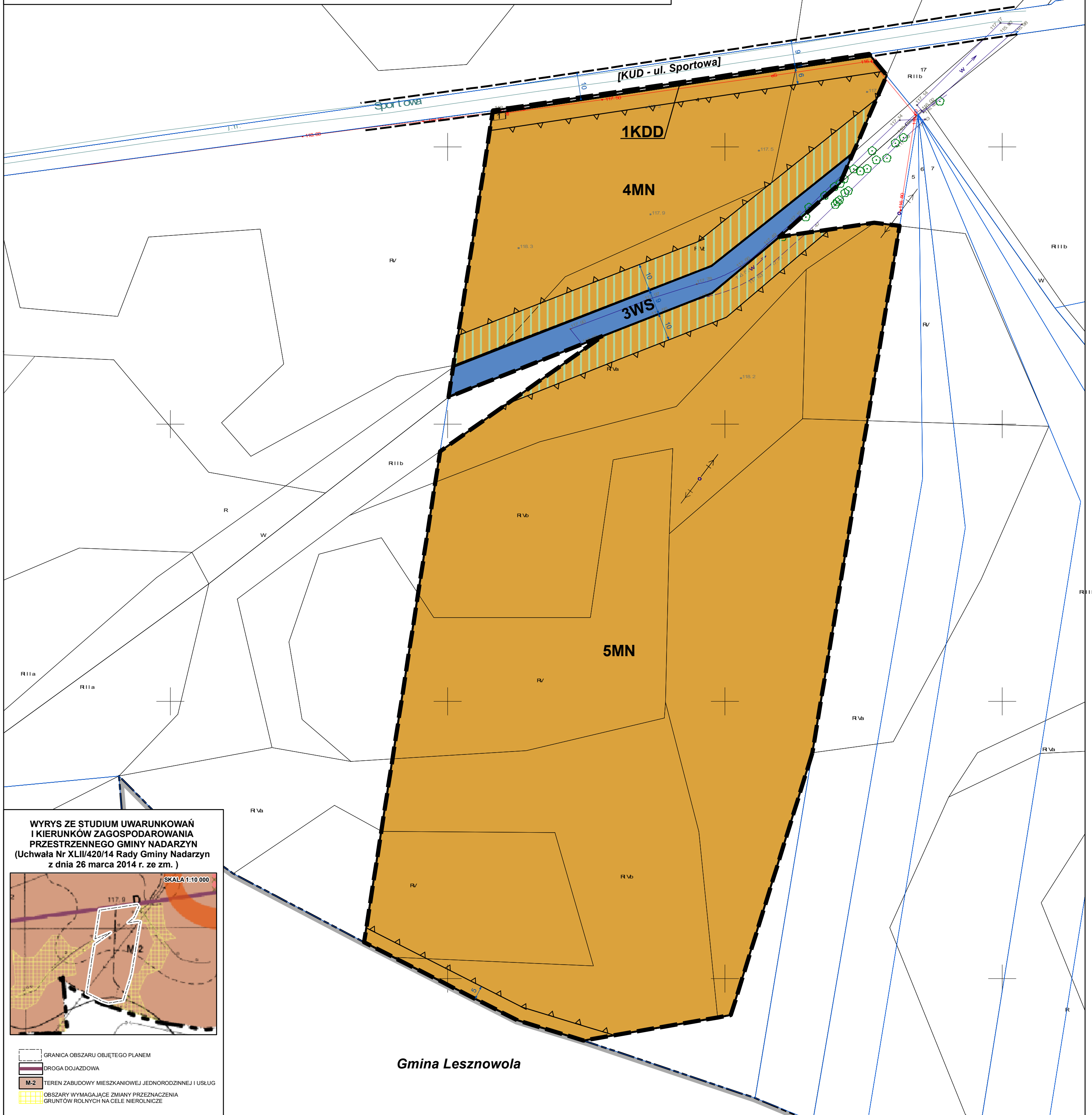
**MIEJSCOWY PLAN ZAGOSPODAROWANIA PRZESTRZENNEGO
DLA OBSZARÓW NR I - IV POŁOŻONYCH WE WSI SZAMOTY W GMINIE NADARZYN
OBSZAR NR IV**

ZAŁĄCZNIK NR 4
DO UCHWAŁY NR
RADY GMINY NADARZYN
z dnia r.
Etap: wyłożenie do publicznego wglądu

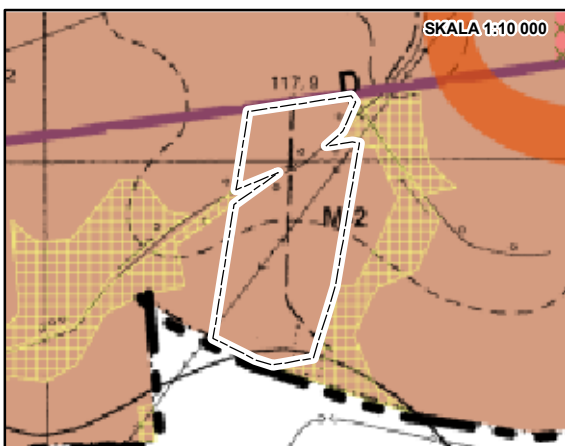


OZNACZENIA GRAFICZNE BĘDĄCE USTALENIAMI PLANU:

- GRANICA OBSZARU OBJĘTEGO PLANEM
 - LINIE ROZGRANICZAJĄCE TERENY O RÓŻNYM PRZEZNACZENIU LUB RÓŻNYCH ZASADACH ZAGOSPODAROWANIA
 - NIEPRZEKRACZALNE LINIE ZABUDOWY
 - WYMIAROWANIE ODLEGŁOŚCI PODANE W METRACH
 - STREFA ZIELENI
- PRZEZNACZENIE TERENÓW:**
- MN** TEREN ZABUDOWY MIESZKANIOWEJ JEDNORODZINNEJ
 - KDD** TEREN DROGI DOJAZDOWEJ
 - WS** TEREN WÓD POWIERZCHNIOWYCH ŚRÓDLĄDOWYCH
- OZNACZENIA INFORMACYJNE:**
- LINIE ROZGRANICZAJĄCE TERENY POZA OBSZAREM OBJĘTYM PLANEM
 - [KUD]** DROGA DOJAZDOWA
 - WYMIAROWANIE ODLEGŁOŚCI PODANE W METRACH OZNACZEŃ POŁOŻONYCH POZA GRANICĄ OBSZARU OBJĘTEGO PLANEM
- GRANICE OBSZARÓW USTANOWIONE ODREBNYMI AKTAMI PRAWNYMI:**
- GRANICA GMINY



**WYRYS ZE STUDIUM UWARUNKOWAŃ
I KIERUNKÓW ZAGOSPODAROWANIA
PRZESTRZENNEGO GMINY NADARZYN
(Uchwała Nr XLII/420/14 Rady Gminy Nadarzyn
z dnia 26 marca 2014 r. ze zm.)**



- GRANICA OBSZARU OBJĘTEGO PLANEM
- DROGA DOJAZDOWA
- M-2 TEREN ZABUDOWY MIESZKANIOWEJ JEDNORODZINNEJ I USŁUG
- OBSZARY WYMAGAJĄCE ZMIANY PRZEZNACZENIA GRUNTÓW ROLNYCH NA CELE NIEROLNICZE